

申 請

令和5年2月13日

原子力災害対策本部長
内閣総理大臣 岸田 文雄 様

茨城県知事 大井川 和彦

原子力災害対策特別措置法（平成11年法律第156号）第20条第2項に基づき令和3年12月17日付け指示について、下記のとおり申請する。

記

- 次に掲げる品目について、出荷制限を解除すること
茨城県内の利根川のうち境大橋の下流（支流を含む。ただし、霞ヶ浦、北浦及び外浪逆浦並びにこれらの湖沼に流入する河川並びに常陸利根川を除く。）において採捕されるうなぎ
- 解除を申請する理由
別紙参照

1 解除を申請する理由

出荷制限を解除する範囲において、出荷制限が指示された平成 25 年 11 月 12 日以降に採捕されたうなぎの放射性セシウム濃度の検査を行ったところ、最後に基準値 (100Bq/kg) を超えたのは平成 28 年 7 月 27 日である。その後、同年 7 月 30 日から令和 4 年 12 月 15 日にかけて採捕された 538 検体の検査では、最大値が 92Bq/kg と基準値を超えるものは全く検出されておらず、平均値が 7.8Bq/kg と安定して基準値を下回っていることが確認されたため (表 1 参照)。

2 利根川のうなぎの出荷制限解除計画

(1) 出荷制限を解除する範囲

利根川のうち境大橋の下流 (支流を含む。ただし、霞ヶ浦、北浦及び外浪逆浦並びにこれらの湖沼に流入する河川並びに常陸利根川を除く。)

3 解除後の出荷管理計画

(1) 解除後のモニタリング計画

県は、出荷制限指示の解除後も、解除する範囲において継続してウナギの放射性物質 モニタリング検査を実施する。

検査は、ウナギの漁期中 (5 月～11 月) に 2～3 箇所原則週 1 回実施する。また、漁期開始前においても、可能な地点でサンプリングを複数回実施する。

市町村	区域	解除後のモニタリング計画
境町、五霞町、坂東市、守谷市、取手市、利根町、河内町、稲敷市、神栖市、古河市、結城市、八千代町、筑西市、下妻市、常総市、つくば市、つくばみらい市、牛久市、龍ヶ崎市	利根川のうち境大橋の下流 (支流を含む。ただし、霞ヶ浦、北浦及び外浪逆浦並びにこれらの湖沼に流入する河川並びに常陸利根川を除く。)	・ 漁期開始前 ・ 漁期間毎週

(2) モニタリング調査により基準値を超える結果が判明した場合の対応

基準値を超える結果が得られた場合には、県が即時に各漁協に対し、解除された全ての範囲におけるウナギの出荷自粛を求める。

表1 ウナギ検査結果

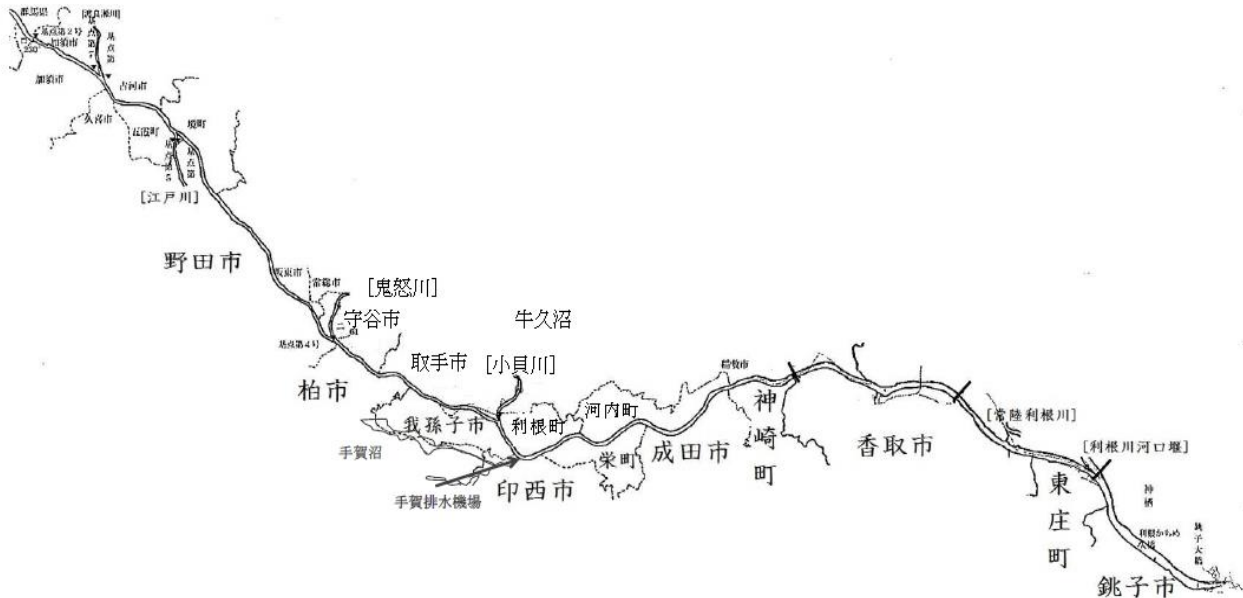
【千葉県側】①利根川本流

No.	採取日	採取場所	放射性セシウム			検体数	127
			134	137	合計	最大値	34
1	2016/7/29、30	利根川（香取市）	ND(<3.32)	7.49	7.5	最小値	2.6
2	2016/8/13	利根川（香取市）	ND(<3.88)	5.39	5.4	平均値	8.4
3	2016/9/22、23	利根川（香取市）	ND(<5.08)	ND(<7.01)	検出せず		
4	2016/9/7	利根川（香取市）	ND(<4.72)	ND(<5.05)	検出せず		
5	2016/10/6	利根川（香取市）	ND(<3.60)	ND(<3.19)	検出せず		
6	2016/10/13、15	利根川（香取市）	ND(<3.36)	ND(<3.85)	検出せず		
7	2016/10/27	利根川（東庄町）	ND(<4.84)	23.4	23		
8	2016/10/27	利根川（銚子市）	ND(<3.14)	ND(<3.76)	検出せず		
9	2016/10/29	利根川（神崎町）	ND(<4.75)	5.77	5.8		
10	2016/11/4、5	利根川（香取市）	ND(<4.14)	ND(<5.29)	検出せず		
11	2016/11/7	利根川（香取市）	ND(<3.46)	6.36	6.4		
12	2016/11/17	利根川（東庄町）	ND(<5.52)	5.73	5.7		
13	2016/11/17	利根川（銚子市）	ND(<4.70)	ND(<4.19)	検出せず		
14	2017/5/11、12	利根川（香取市）	ND(<3.71)	5.05	5.1		
15	2017/5/21	利根川（栄町）	ND(<4.03)	4.98	5.0		
16	2017/5/21	利根川（神崎町）	ND(<4.07)	5.12	5.1		
17	2017/5/21	利根川（栄町）	ND(<4.26)	ND(<4.00)	検出せず		
18	2017/6/8	利根川（印西市）	ND(<3.08)	4.19	4.2		
19	2017/6/8	利根川（神崎町）	ND(<3.51)	5.42	5.4		
20	2017/6/8	利根川（栄町）	ND(<3.81)	ND(<3.49)	検出せず		
21	2017/6/13	利根川（神崎町）	ND(<3.49)	8.48	8.5		
22	2017/6/14	利根川（成田市）	ND(<4.93)	5.63	5.6		
23	2017/6/15-17	利根川（香取市）	ND(<6.96)	ND(<5.43)	検出せず		
24	2017/6/18	利根川（我孫子市）	ND(<4.35)	ND(<3.82)	検出せず		
25	2017/6/18	利根川（我孫子市）	ND(<5.05)	9.42	9.4		
26	2017/6/12	利根川（香取市）	ND(<5.36)	5.55	5.6		
27	2017/6/27	利根川（神崎町）	ND(<4.57)	ND(<5.17)	検出せず		
28	2017/6/27	利根川（印西市）	ND(<5.76)	5.52	5.5		
29	2017/7/14、15	利根川（香取市）	ND(<5.36)	ND(<6.17)	検出せず		
30	2017/7/15	利根川（栄町）	ND(<4.68)	ND(<3.89)	検出せず		
31	2017/7/16	利根川（印西市）	ND(<8.26)	ND(<7.77)	検出せず		
32	2017/7/16	利根川（香取市）	ND(<5.17)	ND(<3.87)	検出せず		
33	2017/8/18	利根川（神崎町）	ND(<4.31)	ND(<3.92)	検出せず		
34	2017/8/18	利根川（成田市）	ND(<3.13)	ND(<4.68)	検出せず		
35	2017/8/24-26	利根川（香取市）	ND(<5.85)	ND(<5.98)	検出せず		
36	2017/8/27	利根川（香取市）	ND(<5.31)	5.31	5.3		
37	2017/9/15-17	利根川（香取市）	ND(<7.03)	5.44	5.4		
38	2017/9/19	利根川（香取市）	ND(<5.33)	ND(<5.13)	検出せず		
39	2017/9/30	利根川（我孫子市）	ND(<3.86)	4.42	4.4		
40	2017/10/12-14	利根川（香取市）	ND(<5.37)	5.24	5.2		
41	2017/10/18	利根川（香取市）	ND(<3.24)	ND(<5.36)	検出せず		
42	2017/10/21	利根川（東庄町）	ND(<4.68)	ND(<4.59)	検出せず		
43	2017/11/4	利根川（銚子市）	ND(<4.88)	33.8	34		
44	2017/11/16	利根川（東庄町）	ND(<4.69)	ND(<4.79)	検出せず		
45	2017/11/21	利根川（香取市）	ND(<4.24)	ND(<4.49)	検出せず		
46	2017/11/23	利根川（銚子市）	ND(<3.92)	20.5	21		
47	2018/5/10-12	利根川（香取市）	ND(<4.69)	ND(<4.49)	検出せず		
48	2018/6/14-17	利根川（香取市）	ND(<3.53)	ND(<4.02)	検出せず		

49	2018/6/19	利根川 (香取市)	ND (<4.12)	ND (<3.87)	検出せず
50	2018/6/28	利根川 (我孫子市)	ND (<3.84)	ND (<3.59)	検出せず
51	2018/6/22	利根川 (神崎町)	ND (<4.67)	4.37	4.4
52	2018/6/22	利根川 (神崎町)	ND (<3.60)	ND (<5.04)	検出せず
53	2018/7/13-15	利根川 (香取市)	ND (<3.57)	ND (<5.03)	検出せず
54	2018/7/12	利根川 (神崎町)	ND (<2.80)	ND (<5.08)	検出せず
55	2018/7/12	利根川 (神崎町)	ND (<3.54)	ND (<3.25)	検出せず
56	2018/7/12	利根川 (神崎町)	ND (<4.10)	6.57	6.6
57	2018/7/18	利根川 (香取市)	ND (<4.44)	ND (<3.88)	検出せず
58	2018/8/8-11	利根川 (香取市)	ND (<3.99)	5.49	5.5
59	2018/8/22	利根川 (香取市)	ND (<4.00)	ND (<4.68)	検出せず
60	2018/9/14-16	利根川 (香取市)	ND (<0.449)	2.58	2.6
61	2018/9/19	利根川 (香取市)	ND (<4.48)	ND (<4.29)	検出せず
62	2018/9/23	利根川 (我孫子市)	ND (<3.30)	ND (<3.66)	検出せず
63	2018/9/27	利根川 (神崎町)	ND (<4.08)	ND (<3.29)	検出せず
64	2018/10/10-12	利根川 (香取市)	ND (<4.58)	5.14	5.1
65	2018/10/15	利根川 (香取市)	ND (<4.87)	ND (<4.29)	検出せず
66	2018/10/25	利根川 (東庄町)	ND (< 3.34)	ND (< 3.83)	検出せず
67	2018/11/1	利根川 (銚子市)	ND (< 3.12)	25.9	26
68	2018/11/6	利根川 (香取市)	ND (<4.98)	ND (<4.92)	検出せず
69	2018/11/15	利根川 (東庄町)	ND (<5.08)	ND (<6.48)	検出せず
70	2018/11/22	利根川 (銚子市)	ND (< 4.20)	ND (< 3.77)	検出せず
71	2019/6/16	利根川 (我孫子市)	ND (<3.97)	ND (<4.17)	検出せず
72	2019/6/19-21	利根川 (香取市)	ND (<6.22)	ND (<6.27)	検出せず
73	2019/6/19	利根川 (香取市)	ND (<3.41)	ND (<3.40)	検出せず
74	2019/7/11	利根川 (神崎町地先)	ND (<4.61)	ND (<4.90)	検出せず
75	2019/7/24	利根川 (小見川町)	ND (<3.38)	ND (<5.10)	検出せず
76	2019/8/1-3	利根川 (香取市)	ND (<4.12)	4.57	4.6
77	2019/8/20	利根川 (香取市)	ND (<6.58)	ND (<7.05)	検出せず
78	2019/8/31	利根川 (我孫子市)	ND (<3.99)	ND (<4.53)	検出せず
79	2019/9/18	利根川 (香取市)	ND (<3.83)	ND (<3.96)	検出せず
80	2019/9/26-28	利根川 (香取市)	ND (<4.28)	ND (<3.92)	検出せず
81	2019/10/23-26	利根川 (香取市)	ND (<3.81)	ND (<3.79)	検出せず
82	2019/10/23	利根川 (香取市)	ND (<5.09)	ND (<4.93)	検出せず
83	2019/11/13-15	利根川 (香取市)	ND (<3.10)	ND (<3.82)	検出せず
84	2019/11/20	利根川 (香取市)	ND (<4.00)	ND (<4.42)	検出せず
85	2020/5/20、21	利根川 (香取市)	ND (<4.97)	ND (<4.22)	検出せず
86	2020/6/10、11	利根川 (香取市)	ND (<3.75)	ND (<4.24)	検出せず
87	2020/6/23	利根川 (香取市)	ND (<4.74)	ND (<3.70)	検出せず
88	2020/7/9、10	利根川 (香取市)	ND (<3.58)	ND (<3.45)	検出せず
89	2020/7/29、30	利根川 (香取市)	ND (<5.14)	ND (<4.42)	検出せず
90	2020/8/12	利根川 (香取市)	ND (<4.84)	ND (<5.21)	検出せず
91	2020/9/22、23	利根川 (香取市)	ND (<4.02)	ND (<3.63)	検出せず
92	2020/10/6、7	利根川 (香取市)	ND (<3.87)	ND (<4.67)	検出せず
93	2020/10/15	利根川 (東庄町)	ND (<4.05)	ND (<4.08)	検出せず
94	2020/10/21	利根川 (香取市)	ND (<3.77)	ND (<4.26)	検出せず
95	2020/11/5、6	利根川 (香取市)	ND (<6.56)	ND (<7.61)	検出せず
96	2020/11/12	利根川 (東庄町)	ND (<4.46)	ND (<3.86)	検出せず
97	2020/11/19	利根川 (香取市)	ND (<4.81)	ND (<4.92)	検出せず
98	2021/5/4	利根川 (我孫子市)	ND (<3.79)	ND (<3.17)	検出せず
99	2021/5/12、13	利根川 (香取市)	ND (<3.63)	ND (<4.22)	検出せず
100	2021/6/3	利根川 (我孫子市)	ND (<3.78)	ND (<3.39)	検出せず

101	2021/6/9、10	利根川 (香取市)	ND(<3.44)	ND(<3.89)	検出せず
102	2021/7/8、9	利根川 (香取市)	ND(<3.78)	ND(<3.96)	検出せず
103	2021/7/27、28	利根川 (香取市)	ND(<3.73)	3.68	3.7
104	2021/8/25	利根川 (我孫子市)	ND(<4.79)	ND(<5.12)	検出せず
105	2021/9/7	利根川 (香取市)	ND(<5.66)	ND(<4.15)	検出せず
106	2021/9/7	利根川 (香取市)	ND(<5.05)	ND(<4.14)	検出せず
107	2021/9/9	利根川 (銚子市)	ND(<4.95)	ND(<3.72)	検出せず
108	2021/9/9、10	利根川 (香取市)	ND(<4.44)	ND(<5.68)	検出せず
109	2021/9/9	利根川 (東庄町)	ND(<3.50)	ND(<3.80)	検出せず
110	2021/10/14、15	利根川 (香取市)	ND(<4.42)	ND(<4.17)	検出せず
111	2021/10/21	利根川 (銚子市)	ND(<4.09)	17.4	17
112	2021/11/4、5	利根川 (香取市)	ND(<4.26)	ND(<5.05)	検出せず
113	2022/5/19	利根川 (我孫子市)	ND(<3.53)	ND(<4.16)	検出せず
114	2022/6/9、10	利根川 (香取市)	ND(<7.33)	ND(<6.95)	検出せず
115	2022/7/6、7	利根川 (香取市)	ND(<4.72)	ND(<4.81)	検出せず
116	2022/7/22	利根川 (我孫子市)	ND(<5.90)	ND(<6.11)	検出せず
117	2022/8/4、5	利根川 (香取市)	ND(<6.19)	ND(<6.97)	検出せず
118	2022/8/15	利根川 (香取市)	ND(<3.47)	ND(<3.73)	検出せず
119	2022/9/3	利根川 (我孫子市)	ND(<3.86)	ND(<3.57)	検出せず
120	2022/9/21、22	利根川(香取市)	ND(<4.15)	ND(<4.79)	検出せず
121	2022/10/12、13	利根川(香取市)	ND(<3.79)	ND(<3.48)	検出せず
122	2022/10/22	利根川 (銚子市)	ND(<2.98)	ND(<3.84)	検出せず
123	2022/10/26	利根川 (香取市)	ND(<3.35)	4.92	4.9
124	2022/11/2-4	利根川(香取市)	ND(<4.35)	ND(<3.74)	検出せず
125	2022/11/17	利根川 (銚子市)	ND(<3.36)	ND(<4.40)	検出せず
126	2022/11/17	利根川 (東庄町)	ND(<4.77)	ND(<4.22)	検出せず
127	2022/12/15	利根川 (東庄町)	ND(<5.73)	ND(<6.33)	検出せず

利根川水域位置図 (千葉県側)



②手賀沼・手賀川

No.	採取日	採取場所	放射性セシウム			検体数	21
			134	137	合計		
1	2016/9/16	手賀沼(曙橋)	11.2	80.6	92	最大値	92
2	2016/9/21	手賀沼(大堀川河口)	11.8	79.5	91	最小値	18.0
3	2017/8/31	手賀沼(曙橋)	8.24	54.4	63	平均値	49.4
4	2018/5/31	手賀川	5.81	57.4	63		
5	2018/8/30	手賀沼(曙橋)	ND (<5.68)	48.3	48		
6	2018/11/1	手賀沼(手賀大橋地先)	ND (<5.94)	55.4	55		
7	2018/11/8	手賀沼(曙橋)	5.84	66.1	72		
8	2019/3/14	手賀沼(手賀川)	ND (<3.74)	35.4	35		
9	2019/3/20	手賀沼(曙橋)	6.74	56.7	63		
10	2019/7/29	手賀沼(曙橋)	ND (<4.27)	57.1	57		
11	2019/8/2	手賀沼(曙橋)	ND (<4.29)	35.7	36		
12	2019/9/27	手賀沼(曙橋)	ND (<4.32)	20.1	20		
13	2019/11/29	手賀沼(曙橋)	3.83	63.9	68		
14	2020/6/25	手賀川	ND (<3.58)	44.1	44		
15	2020/9/2	手賀沼(曙橋)	ND (<3.61)	47.9	48		
16	2021/4/23	手賀川	ND (<3.30)	37.3	37		
17	2021/6/18	手賀沼(曙橋)	ND (<3.79)	37.6	38		
18	2021/9/15	手賀川	ND (<4.04)	26.5	27		
19	2022/6/8	手賀沼(曙橋)	ND (<4.90)	30.6	31		
20	2022/7/22	手賀沼(曙橋)	ND (<5.36)	17.5	18		
21	2022/11/16	手賀川	ND (<4.45)	31.8	32		

【茨城県側】①利根川本流

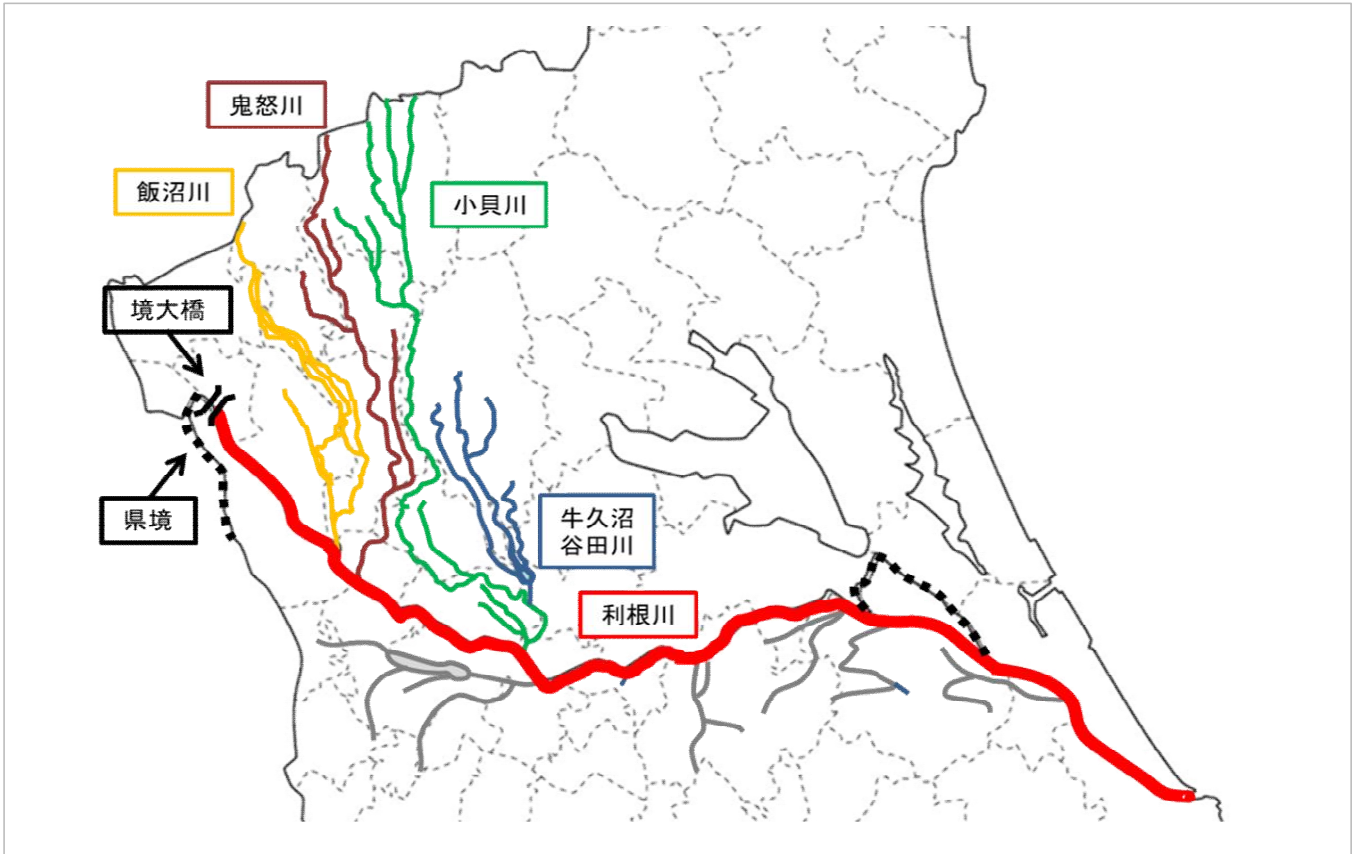
No.	採取日	採取場所	放射性セシウム		
			134	137	合計
1	2016/7/30	利根川（神栖市太田地先）	ND（＜4.78）	ND（＜5.05）	検出せず
2	2016/8/15	利根川（神栖市太田地先）	ND（＜4.37）	ND（＜5.27）	検出せず
3	2016/8/24	利根川（神栖市太田地先）	ND（＜5.18）	ND（＜4.20）	検出せず
4	2016/8/29	利根川（神栖市太田地先）	ND（＜4.24）	ND（＜4.53）	検出せず
5	2016/9/4	利根川（神栖市太田地先）	ND（＜3.18）	ND（＜2.61）	検出せず
6	2016/9/12	利根川（神栖市太田地先）	ND（＜5.06）	ND（＜4.57）	検出せず
7	2016/9/19	利根川（神栖市太田地先）	ND（＜4.10）	ND（＜4.50）	検出せず
8	2016/9/28	利根川（神栖市太田地先）	ND（＜5.28）	ND（＜5.57）	検出せず
9	2016/10/3	利根川（神栖市太田地先）	ND（＜4.56）	ND（＜3.90）	検出せず
10	2016/10/12	利根川（神栖市太田地先）	ND（＜5.19）	ND（＜5.79）	検出せず
11	2016/10/19	利根川（神栖市太田地先）	ND（＜5.43）	ND（＜4.48）	検出せず
12	2016/10/25	利根川（神栖市太田地先）	ND（＜4.91）	ND（＜5.45）	検出せず
13	2017/5/12	利根川（神栖市太田地先）	ND（＜5.21）	ND（＜5.04）	検出せず
14	2017/5/8	利根川（利根町布川地先）	ND（＜5.02）	ND（＜7.06）	検出せず
15	2017/5/19	利根川（神栖市太田地先）	ND（＜5.82）	ND（＜5.56）	検出せず
16	2017/6/5	利根川（神栖市太田地先）	ND（＜5.18）	ND（＜4.31）	検出せず
17	2017/5/28	利根川（神栖市太田地先）	ND（＜5.35）	ND（＜6.78）	検出せず
18	2017/6/12	利根川（神栖市太田地先）	ND（＜5.90）	ND（＜6.18）	検出せず
19	2017/6/19	利根川（神栖市太田地先）	ND（＜4.26）	ND（＜5.52）	検出せず
20	2017/6/20	利根川（利根町布川地先）	ND（＜3.57）	4.4	4.4
21	2017/6/23	利根川（取手市稲地先）	ND（＜4.54）	ND（＜5.16）	検出せず
22	2017/6/26	利根川（神栖市太田地先）	ND（＜3.27）	ND（＜3.62）	検出せず
23	2017/7/2	利根川（神栖市太田地先）	ND（＜6.13）	ND（＜6.19）	検出せず
24	2017/7/12	利根川（神栖市太田地先）	ND（＜5.42）	ND（＜6.52）	検出せず
25	2017/7/9	利根川（河内町田川地先）	ND（＜3.65）	ND（＜4.40）	検出せず
26	2017/7/14	利根川（守谷市高野地先）	ND（＜5.55）	ND（＜4.82）	検出せず
27	2017/8/14	利根川（取手市稲地先）	ND（＜4.33）	ND（＜5.26）	検出せず
28	2017/8/14	利根川（利根町布川地先）	ND（＜5.45）	ND（＜6.47）	検出せず
29	2017/8/26	利根川（神栖市太田地先）	ND（＜5.16）	ND（＜4.53）	検出せず
30	2017/9/13	利根川（神栖市太田地先）	ND（＜4.66）	ND（＜4.71）	検出せず
31	2017/9/20	利根川（神栖市太田地先）	ND（＜5.77）	ND（＜5.10）	検出せず
32	2017/9/23	利根川（利根町布川地先）	ND（＜3.12）	ND（＜3.42）	検出せず
33	2017/9/25	利根川（取手市小文間地先）	ND（＜4.60）	ND（＜4.32）	検出せず
34	2017/9/25	利根川（神栖市太田地先）	ND（＜5.62）	ND（＜5.42）	検出せず
35	2017/10/5	利根川（神栖市太田地先）	ND（＜4.80）	ND（＜5.76）	検出せず
36	2017/10/12	利根川（神栖市太田地先）	ND（＜5.78）	ND（＜6.68）	検出せず
37	2017/10/18	利根川（神栖市太田地先）	ND（＜5.03）	ND（＜5.25）	検出せず
38	2017/10/25	利根川（利根町布川地先）	ND（＜5.46）	ND（＜4.05）	検出せず
39	2017/10/26	利根川（利根町布川地先）	ND（＜5.76）	ND（＜5.20）	検出せず
40	2017/11/1	利根川（神栖市太田地先）	ND（＜3.63）	ND（＜4.06）	検出せず
41	2017/11/18	利根川（利根町布川地先）	ND（＜4.45）	ND（＜3.82）	検出せず
42	2018/5/18	利根川（取手市新町地先）	ND（＜4.09）	ND（＜4.50）	検出せず
43	2018/5/24	利根川（利根町布川地先）	ND（＜4.94）	ND（＜6.28）	検出せず
44	2018/6/1	利根川（稲敷郡河内町田川地先）	ND（＜4.50）	5.86	5.9
45	2018/6/3	利根川（神栖市太田地先）	ND（＜5.65）	ND（＜5.60）	検出せず
46	2018/6/18	利根川（取手市新町地先）	ND（＜5.34）	ND（＜5.48）	検出せず
47	2018/6/19	利根川（利根町布川地先）	ND（＜4.57）	8.02	8.0
48	2018/7/3	利根川（利根町布川地先）	ND（＜4.39）	ND（＜5.67）	検出せず
49	2018/7/20	利根川（取手市新町地先）	ND（＜3.66）	ND（＜4.50）	検出せず

検体数	149
最大値	8.0
最小値	3.0
平均値	5.4

50	2018/7/18	利根川 (利根町布川地先)	ND (<3.95)	ND (<3.76)	検出せず
51	2018/8/17	利根川 (利根町布川地先)	ND (<3.95)	ND (<4.09)	検出せず
52	2018/8/22	利根川 (神栖市太田地先)	ND (<4.73)	ND (<4.49)	検出せず
53	2018/8/20	利根川 (利根町布川地先)	ND (<4.14)	ND (<3.87)	検出せず
54	2018/8/20	利根川 (取手市小文間地先)	ND (<3.65)	5.02	5.0
55	2018/9/2	利根川 (神栖市太田地先)	ND (<3.67)	ND (<3.25)	検出せず
56	2018/9/13	利根川 (神栖市太田地先)	ND (<4.49)	ND (<4.83)	検出せず
57	2018/9/15	利根川 (取手市戸頭地先)	ND (<4.71)	ND (<4.41)	検出せず
58	2018/9/18	利根川 (利根町布川地先)	ND (<4.40)	ND (<4.09)	検出せず
59	2018/10/20	利根川 (利根町布川地先)	ND (<3.46)	ND (<4.54)	検出せず
60	2018/10/21	利根川 (取手市新町地先)	ND (<2.94)	ND (<4.11)	検出せず
61	2018/11/4	利根川 (取手市新町地先)	ND (<3.82)	ND (<3.60)	検出せず
62	2018/11/5	利根川 (利根町布川地先)	ND (<3.56)	ND (<3.55)	検出せず
63	2019/4/18	利根川 (利根町布川地先)	ND (<4.12)	3.02	3.0
64	2019/4/19	利根川 (利根町布川地先)	ND (<3.98)	ND (<3.64)	検出せず
65	2019/5/16	利根川 (神栖市太田地先)	ND (<4.13)	ND (<4.98)	検出せず
66	2019/5/20	利根川 (取手市新町地先)	ND (<4.22)	ND (<3.96)	検出せず
67	2019/5/21	利根川 (利根町布川地先)	ND (<3.81)	ND (<4.15)	検出せず
68	2019/6/6	利根川 (神栖市太田地先)	ND (<6.22)	ND (<5.85)	検出せず
69	2019/6/20	利根川 (取手市稲地先)	ND (<3.42)	ND (<4.26)	検出せず
70	2019/6/20	利根川 (利根町布川地先)	ND (<3.96)	4.84	4.8
71	2019/7/16	利根川 (取手市戸頭地先)	ND (<4.01)	ND (<4.07)	検出せず
72	2019/7/15	利根川 (利根町布川地先)	ND (<3.86)	ND (<4.28)	検出せず
73	2019/8/20	利根川 (取手市戸頭地先)	ND (<5.04)	ND (<3.94)	検出せず
74	2019/8/21	利根川 (利根町布川地先)	ND (<4.79)	ND (<4.94)	検出せず
75	2019/8/21	利根川 (取手市新町地先)	ND (<5.05)	ND (<5.01)	検出せず
76	2019/8/26	利根川 (神栖市太田地先)	ND (<4.99)	ND (<4.09)	検出せず
77	2019/9/5	利根川 (取手市戸頭地先)	ND (<3.84)	ND (<4.23)	検出せず
78	2019/9/20	利根川 (利根町布川地先)	ND (<4.54)	ND (<4.45)	検出せず
79	2019/10/19	利根川 (取手市戸頭地先)	ND (<4.74)	ND (<3.89)	検出せず
80	2019/10/18	利根川 (利根町布川地先)	ND (<2.89)	ND (<4.20)	検出せず
81	2019/11/17	利根川 (取手市戸頭地先)	ND (<3.70)	6.73	6.7
82	2019/11/12	利根川 (利根町布川地先)	ND (<4.10)	ND (<5.29)	検出せず
83	2020/4/15	利根川 (利根町布川地先)	ND (<4.48)	ND (<4.08)	検出せず
84	2020/4/16	利根川 (取手市稲地先)	ND (<3.80)	4.38	4.4
85	2020/5/15	利根川 (取手市戸頭地先)	ND (<4.51)	ND (<5.26)	検出せず
86	2020/5/20	利根川 (利根町布川地先)	ND (<5.21)	ND (<4.28)	検出せず
87	2020/6/19	利根川 (取手市稲地先)	ND (<4.28)	ND (<3.41)	検出せず
88	2020/6/20	利根川 (取手市新町地先)	ND (<3.42)	ND (<3.30)	検出せず
89	2020/7/20	利根川 (取手市野々井地先)	ND (<3.74)	4.94	4.9
90	2020/7/23	利根川 (取手市小文間地先)	ND (<3.57)	ND (<3.70)	検出せず
91	2020/7/21	利根川 (取手市青柳地先)	ND (<3.39)	ND (<4.37)	検出せず
92	2020/8/17	利根川 (取手市長兵衛新田地先)	ND (<4.59)	ND (<4.88)	検出せず
93	2020/8/17	利根川 (取手市戸頭地先)	ND (<4.6)	ND (<4.01)	検出せず
94	2020/8/16	利根川 (取手市東地先)	ND (<3.98)	ND (<4.15)	検出せず
95	2020/9/18	利根川 (利根町布川地先)	ND (<5.36)	ND (<4.75)	検出せず
96	2020/9/17	利根川 (取手市新町地先)	ND (<2.87)	ND (<2.32)	検出せず
97	2020/9/16	利根川 (守谷市高野地先)	ND (<2.84)	ND (<2.15)	検出せず
98	2020/10/15	利根川 (取手市吉田地先)	ND (<5.18)	ND (<3.94)	検出せず
99	2020/10/14	利根川 (利根町中谷地先)	ND (<3.95)	ND (<4.80)	検出せず
100	2020/10/13	利根川 (守谷市野木崎地先)	ND (<4.22)	ND (<5.31)	検出せず
101	2020/11/5	利根川 (取手市青柳地先)	ND (<3.65)	ND (<4.04)	検出せず

102	2020/11/6	利根川 (利根町布川地先)	ND (<4.67)	ND (<4.39)	検出せず
103	2020/11/4	利根川 (取手市稲地先)	ND (<3.57)	ND (<3.90)	検出せず
104	2021/4/18	利根川 (取手市稲地先)	ND (<5.73)	ND (<5.83)	検出せず
105	2021/4/20	利根川 (利根町布川地先)	ND (<4.6)	ND (<4.18)	検出せず
106	2021/5/16	利根川 (取手市青柳地先)	ND (<3.19)	ND (<4.30)	検出せず
107	2021/5/10	利根川 (取手市新町地先)	ND (<3.52)	ND (<3.30)	検出せず
108	2021/6/14	利根川 (取手市稲地先)	ND (<4.63)	ND (<6.87)	検出せず
109	2021/6/12	利根川 (取手市戸頭地先)	ND (<4.21)	ND (<5.06)	検出せず
110	2021/7/16	利根川 (取手市小文間地先)	ND (<4.34)	ND (<4.36)	検出せず
111	2021/7/15	利根川 (取手市新町地先)	ND (<3.6)	ND (<3.17)	検出せず
112	2021/7/18	利根川 (守谷市高野地先)	ND (<4.97)	ND (<5.64)	検出せず
113	2021/8/14	利根川 (利根町布川地先)	ND (<3.95)	ND (<4.64)	検出せず
114	2021/8/15	利根川 (取手市青柳地先)	ND (<4.17)	ND (<4.77)	検出せず
115	2021/8/15	利根川 (取手市戸頭地先)	ND (<4.12)	ND (<4.08)	検出せず
116	2021/9/15	利根川 (取手市小文間地先)	ND (<4.43)	ND (<5.29)	検出せず
117	2021/9/18	利根川 (取手市白山地先)	ND (<6.89)	ND (<7.30)	検出せず
118	2021/9/20	利根川 (取手市新町地先)	ND (<6.37)	ND (<6.11)	検出せず
119	2021/10/15	利根川 (取手市米ノ井地先)	ND (<7.59)	ND (<6.42)	検出せず
120	2021/11/1	利根川 (利根町布川地先)	ND (<3.67)	ND (<4.45)	検出せず
121	2022/4/15	利根川 (守谷市高野地先)	ND (<4.26)	ND (<3.83)	検出せず
122	2022/4/12	利根川 (利根町布川地先)	ND (<4.44)	ND (<4.40)	検出せず
123	2022/4/10	利根川 (利根町中谷地先)	ND (<2.95)	ND (<3.50)	検出せず
124	2022/5/16	利根川 (利根町立木地先)	ND (<4.36)	ND (<4.17)	検出せず
125	2022/5/15	利根川 (利根町羽根野地先)	ND (<3.69)	ND (<3.00)	検出せず
126	2022/5/12	利根川 (守谷市高野地先)	ND (<4.16)	ND (<4.07)	検出せず
127	2022/7/13	利根川 (利根町羽根野地先)	ND (<3.29)	ND (<3.49)	検出せず
128	2022/7/11	利根川 (利根町立木地先)	ND (<2.82)	ND (<4.71)	検出せず
129	2022/7/12	利根川 (取手市新町地先)	ND (<3.47)	ND (<3.18)	検出せず
130	2022/7/12	利根川 (守谷市高野地先)	ND (<5.15)	ND (<4.84)	検出せず
131	2022/8/15	利根川 (利根町布川地先)	ND (<5.04)	ND (<4.97)	検出せず
132	2022/8/16	利根川 (取手市小文間地先)	ND (<6.66)	ND (<6.63)	検出せず
133	2022/8/15	利根川 (取手市白山地先)	ND (<6.81)	ND (<7.76)	検出せず
134	2022/8/14	利根川 (守谷市野木崎地先)	ND (<5.05)	ND (<5.70)	検出せず
135	2022/9/19	利根川 (利根町布川地先)	ND (<5.23)	ND (<5.30)	検出せず
136	2022/9/15	利根川 (利根町押付新田地先)	ND (<5.32)	ND (<5.76)	検出せず
137	2022/9/15	利根川 (取手市新町地先)	ND (<5.03)	ND (<5.58)	検出せず
138	2022/9/16	利根川 (守谷市大柏地先)	ND (<5.73)	ND (<5.83)	検出せず
139	2022/9/20	利根川	ND (<3.43)	6.83	6.8
140	2022/10/9	利根川 (利根町上曾根地先)	ND (<4.78)	ND (<4.86)	検出せず
141	2022/10/13	利根川 (取手市小文間地先)	ND (<4.31)	ND (<4.67)	検出せず
142	2022/10/14	利根川 (取手市新町地地先)	ND (<6.35)	ND (<6.71)	検出せず
143	2022/10/13	利根川 (守谷市野木崎地先)	ND (<4.06)	ND (<5.12)	検出せず
144	2022/10/9	利根川 (取手市長兵衛新田地先)	ND (<5.47)	ND (<4.53)	検出せず
145	2022/10/10	利根川 (取手市米ノ井地先)	ND (<5.22)	ND (<4.82)	検出せず
146	2022/11/1	利根川 (利根町布川地先)	ND (<4.51)	ND (<5.46)	検出せず
147	2022/11/1	利根川 (取手市新町地先)	ND (<7.32)	ND (<5.73)	検出せず
148	2022/11/1	利根川 (取手市米ノ井地先)	ND (<5.50)	ND (<4.40)	検出せず
149	2022/11/1	利根川 (守谷市大柏地先)	ND (<5.17)	ND (<5.22)	検出せず

利根川水域位置図（茨城県側）



②鬼怒川

No.	採取日	採取場所	放射性セシウム		
			134	137	合計
1	2016/8/17	鬼怒川(常総市三坂町地先)	ND (<4.71)	ND (<5.13)	検出せず
2	2016/8/20	鬼怒川(常総市羽生町地先)	ND (<4.61)	ND (<4.84)	検出せず
3	2016/9/6	鬼怒川(常総市大輪町地先)	ND (<4.25)	ND (<3.58)	検出せず
4	2016/9/18	鬼怒川(常総市豊岡町地先)	ND (<4.16)	ND (<3.23)	検出せず
5	2016/9/24	鬼怒川(常総市豊岡町地先)	ND (<4.18)	ND (<3.64)	検出せず
6	2017/5/27	鬼怒川(常総市内守谷町地先)	ND (<4.67)	ND (<3.99)	検出せず
7	2017/6/23	鬼怒川(守谷市坂戸井地先)	ND (<3.97)	5.14	5.1
8	2017/7/11	鬼怒川(常総市大輪町地先)	ND (<4.12)	4.36	4.4
9	2017/7/13	鬼怒川(常総市中妻町地先)	ND (<4.71)	ND (<4.56)	検出せず
10	2017/7/15	鬼怒川(守谷市大木地先)	ND (<5.13)	ND (<4.8)	検出せず
11	2017/7/20	鬼怒川(常総市花島町地先)	ND (<4.18)	ND (<3.29)	検出せず
12	2017/7/27	鬼怒川(常総市三坂町地先)	ND (<3.45)	ND (<3.58)	検出せず
13	2017/8/6	鬼怒川(常総市羽生町地先)	ND (<3.38)	ND (<3.66)	検出せず
14	2017/8/13	鬼怒川(守谷市大木地先)	ND (<4.47)	ND (<5.56)	検出せず
15	2017/8/30	鬼怒川(常総市豊岡町地先)	ND (<3.64)	ND (<3.86)	検出せず
16	2017/9/16	鬼怒川(常総市小山戸町地先)	ND (<4.57)	ND (<4.04)	検出せず
17	2017/9/24	鬼怒川(常総市内守谷町地先)	ND (<3.49)	4.79	4.8
18	2017/10/25	鬼怒川(常総市内守谷町地先)	ND (<4.20)	10.3	10
19	2018/5/23	鬼怒川(常総市内守谷町地先)	ND (<5.30)	ND (<5.46)	検出せず
20	2018/6/17	鬼怒川(常総市坂手町樋ノ口地先)	ND (<4.23)	ND (<4.10)	検出せず
21	2018/6/18	鬼怒川(常総市豊岡町砂原地先)	ND (<6.28)	ND (<6.03)	検出せず
22	2018/7/21	鬼怒川(常総市坂手町岡ノ内地先)	ND (<3.51)	ND (<3.94)	検出せず
23	2018/7/20	鬼怒川(常総市内守谷町地先)	ND (<4.29)	ND (<5.31)	検出せず
24	2018/7/20	鬼怒川(守谷市坂戸井地先)	ND (<3.71)	ND (<3.32)	検出せず
25	2018/7/28	鬼怒川(常総市三坂町地先)	ND (<4.20)	ND (<4.16)	検出せず
26	2018/8/20	鬼怒川(常総市豊岡町地先)	ND (<4.08)	ND (<5.07)	検出せず
27	2018/8/19	鬼怒川(常総市内守谷町地先)	ND (<3.37)	ND (<3.71)	検出せず
28	2018/9/20	鬼怒川(常総市坂手町岡ノ内地先)	ND (<3.99)	ND (<3.77)	検出せず
29	2018/11/9	鬼怒川(常総市坂手町地先)	ND (<3.42)	ND (<3.93)	検出せず
30	2019/5/21	鬼怒川(常総市内守谷町地先)	ND (<3.86)	ND (<3.90)	検出せず
31	2019/6/10	鬼怒川(常総市豊岡町地先)	ND (<4.11)	ND (<4.28)	検出せず
32	2019/6/19	鬼怒川(常総市坂手町地先)	ND (<4.58)	ND (<5.01)	検出せず
33	2019/6/20	鬼怒川(常総市坂手町地先)	ND (<3.78)	ND (<4.73)	検出せず
34	2019/7/13	鬼怒川(常総市羽生地先)	ND (<4.74)	ND (<4.86)	検出せず
35	2019/7/16	鬼怒川(常総市坂手町地先)	ND (<3.85)	ND (<3.99)	検出せず
36	2019/7/14	鬼怒川(常総市豊岡町地先)	ND (<4.33)	ND (<4.91)	検出せず
37	2019/7/16	鬼怒川(常総市内守谷町地先)	ND (<3.48)	ND (<3.78)	検出せず
38	2019/8/7	鬼怒川(常総市大輪町地先)	ND (<4.97)	ND (<5.04)	検出せず
39	2019/8/20	鬼怒川(常総市坂手町地先)	ND (<4.76)	ND (<4.57)	検出せず
40	2019/8/21	鬼怒川(常総市豊岡町地先)	ND (<4.93)	ND (<5.40)	検出せず
41	2019/8/21	鬼怒川(常総市内守谷町地先)	ND (<4.37)	ND (<5.23)	検出せず
42	2019/9/7	鬼怒川(常総市坂手町地先)	ND (<3.66)	ND (<4.51)	検出せず
43	2019/9/6	鬼怒川(常総市豊岡町地先)	ND (<4.19)	ND (<3.91)	検出せず
44	2019/10/19	鬼怒川(常総市内守谷町地先)	ND (<4.46)	ND (<4.81)	検出せず
45	2019/10/19	鬼怒川(常総市豊岡町地先)	ND (<4.27)	ND (<3.76)	検出せず
46	2019/11/10	鬼怒川(常総市坂手町地先)	ND (<4.69)	ND (<5.00)	検出せず
47	2019/11/15	鬼怒川(常総市豊岡町地先)	ND (<5.38)	ND (<4.21)	検出せず
48	2020/5/18	鬼怒川(常総市内守谷町地先)	ND (<6.88)	ND (<6.24)	検出せず
49	2020/6/21	鬼怒川(常総市坂手町地先)	ND (<4.34)	ND (<2.69)	検出せず
50	2020/6/21	鬼怒川(常総市豊岡町地先)	ND (<4.24)	4.47	4.5
51	2020/6/21	鬼怒川(常総市三坂町地先)	ND (<3.82)	ND (<3.42)	検出せず
52	2020/6/20	鬼怒川(常総市花島地先)	ND (<3.80)	ND (<4.28)	検出せず
53	2020/7/15	鬼怒川(常総市三坂町地先)	ND (<4.66)	ND (<4.11)	検出せず
54	2020/7/16	鬼怒川(常総市中妻町地先)	ND (<3.77)	ND (<3.16)	検出せず

検体数	124
最大値	10
最小値	4.4
平均値	5.8

55	2020/7/18	鬼怒川 (常総市三妻町地先)	ND (<4.30)	ND (<3.11)	検出せず
56	2020/7/18	鬼怒川 (常総市亀岡町地先)	ND (<4.67)	ND (<4.61)	検出せず
57	2020/8/18	鬼怒川 (常総市花島町地先)	ND (<4.08)	ND (<3.02)	検出せず
58	2020/8/18	鬼怒川 (常総市羽生町地先)	ND (<4.38)	ND (<3.10)	検出せず
59	2020/8/19	鬼怒川 (常総市豊岡町地先)	ND (<4.50)	ND (<3.14)	検出せず
60	2020/8/16	鬼怒川 (常総市坂手町地先)	ND (<4.06)	ND (<4.00)	検出せず
61	2020/9/19	鬼怒川 (常総市水海道高野町地先)	ND (<2.64)	ND (<3.08)	検出せず
62	2020/9/19	鬼怒川 (常総市橋本町地先)	ND (<3.17)	ND (<2.57)	検出せず
63	2020/9/17	鬼怒川 (常総市内守谷町地先)	ND (<2.48)	ND (<2.90)	検出せず
64	2020/9/17	鬼怒川 (つくばみらい市細代地先)	ND (<2.80)	ND (<3.10)	検出せず
65	2020/10/14	鬼怒川 (常総市大輪町地先)	ND (<7.46)	ND (<5.47)	検出せず
66	2020/10/15	鬼怒川 (常総市水海道森下町地先)	ND (<4.99)	ND (<4.97)	検出せず
67	2020/10/15	鬼怒川 (常総市坂手町地先)	ND (<4.84)	ND (<4.66)	検出せず
68	2020/10/15	鬼怒川 (守谷市大木地先)	ND (<5.08)	ND (<7.47)	検出せず
69	2020/11/6	鬼怒川 (つくばみらい市細代地先)	ND (<4.43)	ND (<4.42)	検出せず
70	2020/11/5	鬼怒川 (常総市内守谷町地先)	ND (<4.17)	ND (<3.06)	検出せず
71	2020/11/3	鬼怒川 (常総市中妻町地先)	ND (<4.70)	ND (<4.53)	検出せず
72	2020/11/3	鬼怒川 (つくばみらい市小絹地先)	ND (<4.24)	ND (<3.72)	検出せず
73	2021/5/15	鬼怒川 (常総市花島町地先)	ND (<4.49)	ND (<4.17)	検出せず
74	2021/5/12	鬼怒川 (常総市中妻町地先)	ND (<3.22)	ND (<3.72)	検出せず
75	2021/6/11	鬼怒川 (常総市三坂町地先)	ND (<4.74)	ND (<4.33)	検出せず
76	2021/6/11	鬼怒川 (常総市羽生町地先)	ND (<6.88)	ND (<6.76)	検出せず
77	2021/6/12	鬼怒川 (つくばみらい市細代地先)	ND (<5.11)	ND (<5.42)	検出せず
78	2021/6/15	鬼怒川 (つくばみらい市小絹地先)	ND (<5.34)	ND (<4.47)	検出せず
79	2021/7/14	鬼怒川 (常総市大輪町地先)	ND (<3.67)	ND (<4.04)	検出せず
80	2021/7/12	鬼怒川 (常総市中妻町地先)	ND (<3.36)	ND (<3.64)	検出せず
81	2021/7/15	鬼怒川 (常総市水海道高野町地先)	ND (<3.23)	ND (<3.93)	検出せず
82	2021/7/16	鬼怒川 (常総市水海道亀岡町地先)	ND (<3.59)	ND (<3.71)	検出せず
83	2021/8/15	鬼怒川 (常総市坂手町地先)	ND (<4.60)	ND (<4.31)	検出せず
84	2021/8/12	鬼怒川 (常総市内守谷町地先)	ND (<4.29)	ND (<4.67)	検出せず
85	2021/8/16	鬼怒川 (守谷市大木地先)	ND (<4.02)	ND (<4.09)	検出せず
86	2021/8/16	鬼怒川 (守谷市大山新田地先)	ND (<4.81)	ND (<4.27)	検出せず
87	2021/9/19	鬼怒川 (常総市中妻町地先)	ND (<6.99)	ND (<6.21)	検出せず
88	2021/9/20	鬼怒川 (常総市水海道森下町地先)	ND (<5.81)	ND (<5.89)	検出せず
89	2021/9/19	鬼怒川 (つくばみらい市寺畑地先)	ND (<4.34)	ND (<3.90)	検出せず
90	2021/9/15	鬼怒川 (常総市水海道橋本町地先)	ND (<5.90)	ND (<5.00)	検出せず
91	2021/10/16	鬼怒川 (つくばみらい市小絹地先)	ND (<3.99)	ND (<4.82)	検出せず
92	2021/10/16	鬼怒川 (常総市取手町岡ノ内地先)	ND (<4.78)	ND (<4.45)	検出せず
93	2021/10/17	鬼怒川 (常総市坂手町江島地先)	ND (<6.58)	ND (<6.81)	検出せず
94	2021/10/15	鬼怒川 (常総市豊岡町地先)	ND (<5.48)	ND (<4.54)	検出せず
95	2021/11/1	鬼怒川 (常総市内守谷町地先)	ND (<4.67)	ND (<4.99)	検出せず
96	2021/11/1	鬼怒川 (常総市豊岡町地先)	ND (<4.21)	ND (<3.89)	検出せず
97	2021/11/2	鬼怒川 (常総市花島町地先)	ND (<3.78)	ND (<4.70)	検出せず
98	2021/11/2	鬼怒川 (常総市羽生町地先)	ND (<4.35)	ND (<3.35)	検出せず
99	2022/4/17	鬼怒川 (常総市坂手町地先)	ND (<3.43)	ND (<2.72)	検出せず
100	2022/4/17	鬼怒川 (常総市内守谷町地先)	ND (<3.40)	ND (<3.87)	検出せず
101	2022/5/15	鬼怒川 (常総市三坂町地先)	ND (<4.08)	ND (<4.02)	検出せず
102	2022/5/9	鬼怒川 (常総市中妻町地先)	ND (<4.26)	ND (<3.48)	検出せず
103	2022/5/15	鬼怒川 (常総市小山戸町地先)	ND (<3.45)	ND (<2.84)	検出せず
104	2022/5/17	鬼怒川 (常総市水海道森下町地先)	ND (<4.78)	ND (<4.04)	検出せず
105	2022/7/13	鬼怒川 (常総市小山戸町地先)	ND (<3.62)	ND (<4.00)	検出せず
106	2022/7/10	鬼怒川 (常総市水海道森下町地先)	ND (<4.27)	ND (<3.90)	検出せず
107	2022/7/12	鬼怒川 (常総市水海道橋本町地先)	ND (<4.51)	ND (<3.89)	検出せず
108	2022/7/9	鬼怒川 (常総市水海道元町地先)	ND (<3.75)	ND (<3.37)	検出せず
109	2022/8/14	鬼怒川 (常総市豊岡町地先)	ND (<5.82)	ND (<4.38)	検出せず
110	2022/8/14	鬼怒川 (常総市水海道高野町地先)	ND (<7.74)	ND (<6.24)	検出せず
111	2022/8/15	鬼怒川 (常総市三坂町地先)	ND (<6.15)	ND (<6.35)	検出せず

112	2022/8/16	鬼怒川 (常総市坂手町地先)	ND (<5.06)	ND (<5.05)	検出せず
113	2022/9/15	鬼怒川 (常総市水海道高野町地先)	ND (<5.01)	ND (<5.84)	検出せず
114	2022/9/18	鬼怒川 (常総市羽生町地先)	ND (<5.46)	ND (<5.69)	検出せず
115	2022/9/20	鬼怒川 (常総市内守谷町地先)	ND (<5.21)	ND (<5.58)	検出せず
116	2022/9/10	鬼怒川 (常総市坂手町地先)	ND (<4.97)	ND (<5.48)	検出せず
117	2022/10/10	鬼怒川 (常総市三坂町地先)	ND (<6.32)	ND (<5.80)	検出せず
118	2022/10/10	鬼怒川 (つくばみらい市細代地先)	ND (<5.18)	ND (<4.43)	検出せず
119	2022/10/10	鬼怒川 (つくばみらい市寺畑地先)	ND (<4.60)	ND (<4.43)	検出せず
120	2022/10/9	鬼怒川 (常総市内守谷町地先)	ND (<4.60)	ND (<4.57)	検出せず
121	2022/11/2	鬼怒川 (常総市坂手町地先)	ND (<5.79)	ND (<4.74)	検出せず
122	2022/11/2	鬼怒川 (つくばみらい市小絹地先)	ND (<5.11)	ND (<4.33)	検出せず
123	2022/11/1	鬼怒川 (常総市羽生町地先)	ND (<5.39)	ND (<4.96)	検出せず
124	2022/11/2	鬼怒川 (常総市豊岡町地先)	ND (<7.15)	ND (<6.96)	検出せず

③小貝川

No.	採取日	採取場所	放射性セシウム		
			134	137	合計
1	2016/8/2	小貝川(常総市曲田地先)	ND(<4.80)	ND(<4.94)	検出せず
2	2016/8/7	小貝川(常総市曲田地先)	ND(<4.99)	ND(<4.30)	検出せず
3	2016/8/15	小貝川(常総市福二町地先)	ND(<4.40)	ND(<4.70)	検出せず
4	2016/8/21	小貝川(常総市福二町地先)	ND(<3.63)	ND(<3.98)	検出せず
5	2016/8/25	小貝川(常総市福二町地先)	ND(<3.45)	4.11	4.1
6	2016/9/1	小貝川(常総市上蛇町地先)	ND(<4.42)	ND(<4.43)	検出せず
7	2016/8/29	小貝川(常総市福二町地先)	ND(<3.50)	ND(<2.93)	検出せず
8	2016/9/5	小貝川(常総市上蛇町地先)	ND(<4.27)	ND(<4.12)	検出せず
9	2016/9/12	小貝川(常総市福二町地先)	ND(<3.62)	ND(<4.47)	検出せず
10	2016/9/16	小貝川(常総市福二町地先)	ND(<3.83)	ND(<4.57)	検出せず
11	2016/9/19	小貝川(常総市福二町地先)	ND(<6.23)	ND(<6.02)	検出せず
12	2016/9/28	小貝川(常総市川崎町地先)	ND(<4.53)	ND(<4.83)	検出せず
13	2017/5/10	小貝川(取手市小文間地先)	ND(<6)	ND(<5.33)	検出せず
14	2017/6/7	小貝川(常総市箕輪町地先)	ND(<5.66)	ND(<6.07)	検出せず
15	2017/6/15	小貝川(取手市浜田地先)	ND(<4.6)	4.74	4.7
16	2017/6/15	小貝川(常総市淵頭町地先)	ND(<5.1)	12.5	13
17	2017/6/21	小貝川(常総市川又町地先)	ND(<3.12)	3.66	3.7
18	2017/6/24	小貝川(常総市水海道山田町地先)	ND(<4.47)	9.82	10
19	2017/6/24	小貝川(取手市山王地先)	ND(<3.85)	ND(<3.9)	検出せず
20	2017/6/30	小貝川(つくばみらい市寺畑地先)	ND(<5.6)	ND(<5.4)	検出せず
21	2017/7/6	小貝川(常総市新井木町地先)	ND(<5.06)	ND(<4.07)	検出せず
22	2017/7/5	小貝川(つくばみらい市十和地先)	ND(<4.61)	ND(<4.27)	検出せず
23	2017/7/15	小貝川(つくばみらい市下平柳地先)	ND(<3.92)	ND(<3.73)	検出せず
24	2017/7/13	小貝川(つくばみらい市杉下地先)	ND(<5.05)	ND(<4.94)	検出せず
25	2017/7/25	小貝川(つくばみらい市神住新田地先)	ND(<4.11)	8.15	8.2
26	2017/8/7	小貝川(常総市上蛇町地先)	ND(<3.11)	ND(<3.08)	検出せず
27	2017/8/13	小貝川(常総市福二町地先)	ND(<3.61)	ND(<3.71)	検出せず
28	2017/8/20	小貝川(常総市曲田地先)	ND(<5.12)	ND(<4.40)	検出せず
29	2017/8/27	小貝川(常総市本豊田地先)	ND(<4.71)	ND(<5.48)	検出せず
30	2017/9/2	小貝川(常総市川崎町地先)	ND(<4.53)	ND(<4.69)	検出せず
31	2017/9/11	小貝川(常総市東町地先)	ND(<3.66)	5.12	5.1
32	2017/9/17	小貝川(常総市大崎町地先)	ND(<3.38)	ND(<3.85)	検出せず
33	2018/5/7	小貝川(取手市藤代地先)	ND(<5.09)	ND(<4.49)	検出せず
34	2018/5/19	小貝川(取手市山王地先)	ND(<6.36)	ND(<7.38)	検出せず
35	2018/5/21	小貝川(常総市上蛇町地先)	ND(<5.03)	ND(<6.56)	検出せず
36	2018/5/25	小貝川(常総市福二町地先)	ND(<4.28)	ND(<3.99)	検出せず
37	2018/5/30	小貝川(つくば市上郷地先)	ND(<4.94)	ND(<4.69)	検出せず
38	2018/6/2	小貝川(つくばみらい市山王新田地先)	ND(<5.24)	6.15	6.2
39	2018/6/4	小貝川(常総市曲田地先)	ND(<5.28)	ND(<5.59)	検出せず
40	2018/6/8	小貝川(常総市本豊田地先)	ND(<3.37)	ND(<4.49)	検出せず
41	2018/6/14	小貝川(つくば市高良田地先)	ND(<4.11)	ND(<4.16)	検出せず
42	2018/6/20	小貝川(つくば市真瀬)	ND(<3.17)	ND(<4.31)	検出せず
43	2018/6/23	小貝川(つくばみらい市福岡地先)	ND(<3.82)	ND(<3.88)	検出せず
44	2018/6/26	小貝川(常総市大崎町地先)	ND(<4.58)	ND(<4.77)	検出せず
45	2018/6/30	小貝川(取手市浜田地先)	ND(<4.23)	ND(<4.04)	検出せず
46	2018/6/28	小貝川(常総市東町地先)	ND(<5.25)	ND(<4.71)	検出せず
47	2018/6/30	小貝川(常総市川崎町地先)	ND(<5.21)	ND(<3.90)	検出せず
48	2018/7/4	小貝川(常総市福二町地先)	ND(<3.91)	ND(<4.82)	検出せず
49	2018/7/6	小貝川(つくば市上郷地先)	ND(<3.66)	ND(<4.96)	検出せず
50	2018/7/2	小貝川(常総市上蛇町地先)	ND(<5.40)	ND(<4.91)	検出せず
51	2018/7/9	小貝川(常総市曲田地先)	ND(<4.46)	ND(<4.84)	検出せず
52	2018/7/11	小貝川(常総市本豊田地先)	ND(<5.36)	ND(<5.57)	検出せず
53	2018/7/13	小貝川(つくば市高良田地先)	ND(<8.42)	ND(<6.52)	検出せず

検体数	87
最大値	13
最小値	3.7
平均値	6.2

54	2018/7/16	小貝川（つくば市真瀬地先）	N D（<6.32）	N D（<4.81）	検出せず
55	2018/7/18	小貝川（常総市箕輪町地先）	N D（<5.54）	N D（<5.56）	検出せず
56	2018/7/20	小貝川（常総市兵町地先）	N D（<5.54）	N D（<6.19）	検出せず
57	2018/7/23	小貝川（つくばみらい市福岡地先）	N D（<4.44）	N D（<4.59）	検出せず
58	2018/7/26	小貝川（つくばみらい市神住新田地先）	N D（<3.20）	8.14	8.1
59	2018/8/23	小貝川（常総市川崎町地先）	N D（<3.69）	N D（<3.21）	検出せず
60	2018/9/13	小貝川（守谷市守谷地先）	N D（<4.80）	N D（<4.96）	検出せず
61	2018/10/11	小貝川（つくばみらい市長渡呂地先）	N D（<5.45）	N D（<6.27）	検出せず
62	2019/5/27	小貝川（常総市上蛇町地先）	N D（<4.29）	N D（<3.65）	検出せず
63	2019/5/31	小貝川（取手市浜田地先）	N D（<4.91）	N D（<5.14）	検出せず
64	2019/6/23	小貝川（常総市本豊田町地先）	N D（<4.20）	N D（<3.57）	検出せず
65	2019/6/24	小貝川（つくばみらい市神住新田地先）	N D（<4.73）	N D（<3.89）	検出せず
66	2019/7/21	小貝川（つくばみらい市下平柳地先）	N D（<3.27）	4.15	4
67	2019/7/24	小貝川（常総市福二町地先）	N D（<4.52）	4.17	4
68	2019/8/12	小貝川（取手市浜田地先）	N D（<4.75）	N D（<3.38）	検出せず
69	2019/8/24	小貝川（常総市川崎町地先）	N D（<3.99）	N D（<3.45）	検出せず
70	2019/9/19	小貝川（常総市東町地先）	N D（<5.60）	N D（<5.95）	検出せず
71	2020/4/3	小貝川（つくばみらい市山王新田地先）	N D（<3.41）	N D（<4.41）	検出せず
72	2020/4/25	小貝川（取手市浜田地先）	N D（<4.65）	N D（<4.35）	検出せず
73	2020/5/21	小貝川（つくばみらい市十和地先）	N D（<5.18）	N D（<5.10）	検出せず
74	2020/7/16	小貝川（つくばみらい市長渡呂地先）	N D（<4.51）	6.77	6.8
75	2020/8/24	小貝川（取手市浜田地先）	N D（<4.30）	N D（<3.45）	検出せず
76	2020/8/31	小貝川（つくばみらい市伊丹地先）	N D（<5.08）	N D（<5.08）	検出せず
77	2021/5/12	小貝川（つくばみらい市十和地先）	N D（<4.67）	N D（<4.02）	検出せず
78	2021/5/23	小貝川（つくばみらい市浜田地先）	N D（<4.40）	4.77	4.8
79	2021/6/9	小貝川（取手市浜田地先）	N D（<5.38）	N D（<5.21）	検出せず
80	2021/7/2	小貝川（つくばみらい市十和地先）	N D（<4.79）	N D（<6.41）	検出せず
81	2021/7/17	小貝川（取手市山王地先）	N D（<3.69）	N D（<5.63）	検出せず
82	2021/9/24	小貝川（つくばみらい市神住新田地先）	N D（<4.33）	4.51	4.5
83	2022/5/2	小貝川（つくばみらい市下平柳地先）	N D（<6.41）	N D（<5.40）	検出せず
84	2022/5/28	小貝川（つくばみらい市神住新田地先）	N D（<4.11）	N D（<3.34）	検出せず
85	2022/6/30	小貝川（つくばみらい市十和地先）	N D（<5.71）	N D（<4.72）	検出せず
86	2022/8/1	小貝川（つくばみらい市長渡呂地先）	N D（<4.22）	N D（<4.55）	検出せず
87	2022/8/26	小貝川（つくばみらい市神住新田地先）	N D（<4.57）	N D（<7.00）	検出せず

④牛久沼

No.	採取日	採取場所	放射性セシウム		
			134	137	合計
1	2017/6/14	牛久沼	ND (<6.26)	19.8	20
2	2017/7/8	牛久沼	ND (<4.91)	26.8	27
3	2017/8/15	牛久沼	ND (<5.95)	31.5	31
4	2017/9/7	牛久沼	ND (<4.96)	12.7	13
5	2018/5/20	牛久沼	ND (<3.37)	17.8	18
6	2018/6/19	牛久沼	ND (<3.69)	21.4	21
7	2018/7/15	東谷田川	ND (<5.10)	16.3	16
8	2018/8/12	牛久沼	ND (<4.21)	19.8	20
9	2019/5/17	牛久沼	ND (<5.93)	19.3	19
10	2019/6/9	牛久沼	ND (<4.02)	11.7	12
11	2019/6/25	牛久沼	ND (<4.19)	19.4	19
12	2019/8/2	牛久沼	ND (<4.63)	9.37	9
13	2020/5/15	牛久沼	ND (<4.09)	12.8	13
14	2020/6/13	牛久沼	ND (<3.20)	12.1	12
15	2020/7/2	牛久沼	ND (<3.33)	7.40	7.4
16	2020/8/2	牛久沼	ND (<3.79)	7.47	7.5
17	2020/9/3	牛久沼	ND (<5.66)	8.83	8.8
18	2021/5/11	牛久沼	ND (<3.33)	8.35	8.4
19	2021/6/4	牛久沼	ND (<4.36)	7.84	7.8
20	2021/7/6	牛久沼	ND (<5.09)	9.26	9.3
21	2021/8/17	牛久沼	ND (<4.16)	ND (<5.33)	検出せず
22	2021/9/6	牛久沼	ND (<2.59)	4.93	4.9
23	2022/5/13	牛久沼	ND (<4.04)	ND (<13.10)	検出せず
24	2022/6/4	牛久沼	ND (<4.56)	ND (<12.30)	検出せず
25	2022/7/17	東谷田川	ND (<6.71)	ND (<6.17)	検出せず
26	2022/7/31	西谷田川	ND (<7.03)	ND (<7.15)	検出せず
27	2022/9/7	牛久沼	ND (<5.03)	7.07	7.1
28	2022/11/5	東谷田川、西谷田川	ND (<4.84)	7.28	7.3

検体数	28
最大値	31
最小値	4.9
平均値	14.5

⑤飯沼川

No.	採取日	採取場所	放射性セシウム			検体数	2
			134	137	合計		
1	2018/6/22	飯沼川（坂東市幸田新田地先）	N D（<3.81）	5.00	5.0	検体数	2
2	2018/7/10	飯沼川（坂東市勘助新田地先）	N D（<5.34）	N D（<4.95）	検出せず	検体数	2
						最大値	5.0
						最小値	5.0
						平均値	5.0

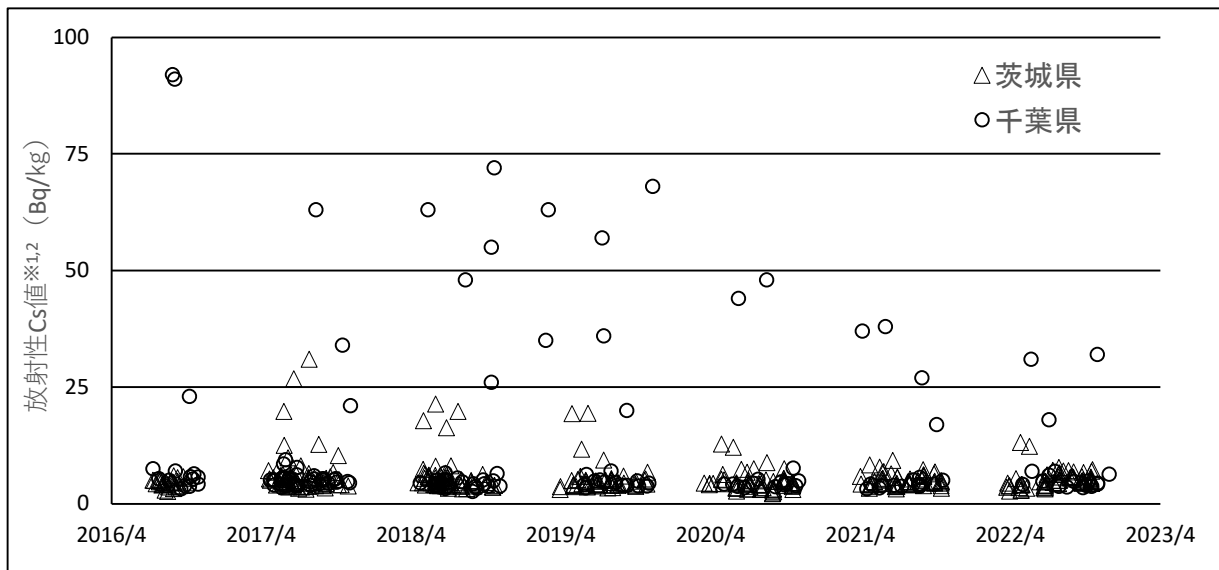


図1 ウナギの放射性Cs値の推移（2016年（平成28年）7月30日以降）

※1 Cs134、137の合計値

※2 不検出の場合はCs137の検出限界値により図示した。

総検体数	538 検体
最大値	92 Bq/kg
最小値	2.6 Bq/kg
平均値	7.8 Bq/kg
不検出検体数	432 検体 (80%)
検出検体数	106 検体 (20%)