


外来医師偏在指標（令和8年4月版）

（二次医療圏別）

 上位33.3%

医療圏コード	都道府県	二次医療圏	外来医師偏在指標
00	全国	全国	115.7
0101	北海道	南渡島	92.6
0102	北海道	南檜山	79.1
0103	北海道	北渡島檜山	80.4
0104	北海道	札幌	129.8
0105	北海道	後志	96.0
0106	北海道	南空知	89.7
0107	北海道	中空知	95.7
0108	北海道	北空知	87.8
0109	北海道	西胆振	74.7
0110	北海道	東胆振	56.0
0111	北海道	日高	71.0
0112	北海道	上川中部	94.1
0113	北海道	上川北部	76.4
0114	北海道	富良野	82.0
0115	北海道	留萌	85.2
0116	北海道	宗谷	56.3
0117	北海道	北網	72.4
0118	北海道	遠紋	88.9
0119	北海道	十勝	72.4
0120	北海道	釧路	68.8
0121	北海道	根室	54.9
0201	青森県	津軽地域	84.3
0202	青森県	八戸地域	84.4
0203	青森県	青森地域	92.8
0204	青森県	西北五地域	77.9
0205	青森県	上十三地域	63.2
0206	青森県	下北地域	88.0
0301	岩手県	盛岡	99.0
0302	岩手県	岩手中部	69.6
0303	岩手県	胆江	90.4
0304	岩手県	両磐	70.6
0305	岩手県	気仙	71.6
0306	岩手県	釜石	73.5
0307	岩手県	宮古	70.2
0308	岩手県	久慈	94.8
0309	岩手県	二戸	72.3

医療圏コード	都道府県	二次医療圏	外来医師偏在指標
0401	宮城県	仙南	92.6
0403	宮城県	仙台	120.1
0406	宮城県	大崎・栗原	86.9
0409	宮城県	石巻・登米・気仙沼	78.0
0501	秋田県	県北	78.0
0502	秋田県	県央	101.9
0503	秋田県	県南	80.7
0601	山形県	村山	107.1
0602	山形県	最上	80.2
0603	山形県	置賜	78.9
0604	山形県	庄内	90.2
0701	福島県	県北	144.6
0702	福島県	県中	91.6
0703	福島県	県南	96.6
0706	福島県	相双	104.3
0707	福島県	いわき	95.7
0708	福島県	会津・南会津	78.7
0801	茨城県	水戸	90.6
0802	茨城県	日立	70.1
0803	茨城県	常陸太田・ひたちなか	57.5
0804	茨城県	鹿行	61.6
0805	茨城県	土浦	85.5
0806	茨城県	つくば	105.8
0807	茨城県	取手・竜ヶ崎	51.6
0808	茨城県	筑西・下妻	100.4
0809	茨城県	古河・坂東	59.8
0901	栃木県	県北	70.4
0902	栃木県	県西	119.1
0903	栃木県	宇都宮	81.6
0904	栃木県	県東	102.0
0905	栃木県	県南	109.5
0906	栃木県	両毛	98.6

※上位33.3%の閾値を111.71と設定している。

外来医師偏在指標（令和8年4月版）

（二次医療圏別）

■ 上位33.3%


医療圏コード	都道府県	二次医療圏	外来医師偏在指標
1001	群馬県	前橋	138.6
1002	群馬県	渋川	80.4
1003	群馬県	伊勢崎	94.5
1004	群馬県	高崎・安中	123.1
1005	群馬県	藤岡	82.3
1006	群馬県	富岡	90.9
1007	群馬県	吾妻	93.4
1008	群馬県	沼田	99.8
1009	群馬県	桐生	112.3
1010	群馬県	太田・館林	77.2
1101	埼玉県	南部	108.5
1102	埼玉県	南西部	82.2
1103	埼玉県	東部	74.6
1104	埼玉県	さいたま	116.5
1105	埼玉県	県央	82.1
1106	埼玉県	川越比企	87.0
1107	埼玉県	西部	85.0
1108	埼玉県	利根	77.8
1109	埼玉県	北部	84.6
1110	埼玉県	秩父	88.4
1201	千葉県	千葉	108.5
1202	千葉県	東葛南部	83.5
1203	千葉県	東葛北部	81.7
1204	千葉県	印旛	71.0
1205	千葉県	香取海匝	75.3
1206	千葉県	山武長生夷隅	82.9
1207	千葉県	安房	90.3
1208	千葉県	君津	92.2
1209	千葉県	市原	82.9

医療圏コード	都道府県	二次医療圏	外来医師偏在指標
1301	東京都	区中央部	276.1
1302	東京都	区南部	151.3
1303	東京都	区西南部	206.3
1304	東京都	区西部	207.5
1305	東京都	区西北部	143.7
1306	東京都	区東北部	122.8
1307	東京都	区東部	128.8
1308	東京都	西多摩	86.6
1309	東京都	南多摩	103.4
1310	東京都	北多摩西部	114.3
1311	東京都	北多摩南部	136.4
1312	東京都	北多摩北部	107.7
1313	東京都	島しょ	161.9
1404	神奈川県	川崎北部	115.3
1405	神奈川県	川崎南部	130.4
1406	神奈川県	横須賀・三浦	119.5
1407	神奈川県	湘南東部	113.9
1408	神奈川県	湘南西部	99.1
1409	神奈川県	県央	84.7
1410	神奈川県	相模原	87.9
1411	神奈川県	県西	95.0
1412	神奈川県	横浜	127.2
1501	新潟県	下越	79.3
1502	新潟県	新潟	106.0
1503	新潟県	県央	80.5
1504	新潟県	中越	75.4
1505	新潟県	魚沼	73.2
1506	新潟県	上越	77.0
1507	新潟県	佐渡	95.7
1601	富山県	新川	90.8
1602	富山県	富山	112.6
1603	富山県	高岡	98.0
1604	富山県	砺波	96.9
1701	石川県	南加賀	101.0
1702	石川県	石川中央	124.2
1703	石川県	能登中部	99.3
1704	石川県	能登北部	106.2

※上位33.3%の閾値を111.71と設定している。

外来医師偏在指標（令和8年4月版）

（二次医療圏別）

 上位33.3%


医療圏コード	都道府県	二次医療圏	外来医師偏在指標
1801	福井県	福井・坂井	117.9
1802	福井県	奥越	97.8
1803	福井県	丹南	106.9
1804	福井県	嶺南	86.2
1901	山梨県	中北	111.5
1902	山梨県	峡東	114.8
1903	山梨県	峡南	112.1
1904	山梨県	富士・東部	110.6
2001	長野県	佐久	101.6
2002	長野県	上小	97.8
2003	長野県	諏訪	94.8
2004	長野県	上伊那	82.6
2005	長野県	飯伊	95.4
2006	長野県	木曾	117.1
2007	長野県	松本	110.5
2008	長野県	大北	138.3
2009	長野県	長野	100.1
2010	長野県	北信	91.3
2101	岐阜県	岐阜	126.3
2102	岐阜県	西濃	110.5
2103	岐阜県	中濃	100.2
2104	岐阜県	東濃	93.1
2105	岐阜県	飛騨	94.7
2201	静岡県	賀茂	101.2
2202	静岡県	熱海伊東	94.0
2203	静岡県	駿東田方	100.6
2204	静岡県	富士	95.4
2205	静岡県	静岡	111.6
2206	静岡県	志太榛原	88.2
2207	静岡県	中東遠	90.2
2208	静岡県	西部	109.7

医療圏コード	都道府県	二次医療圏	外来医師偏在指標
2302	愛知県	海部	84.5
2304	愛知県	尾張東部	106.0
2305	愛知県	尾張西部	100.1
2306	愛知県	尾張北部	95.0
2307	愛知県	知多半島	93.0
2308	愛知県	西三河北部	89.7
2309	愛知県	西三河南部西	82.5
2310	愛知県	西三河南部東	94.9
2311	愛知県	東三河北部	96.9
2312	愛知県	東三河南部	89.7
2313	愛知県	名古屋・尾張中部	141.2
2401	三重県	北勢	109.8
2402	三重県	中勢伊賀	109.4
2403	三重県	南勢志摩	111.0
2404	三重県	東紀州	126.9
2501	滋賀県	大津	127.0
2502	滋賀県	湖南	111.7
2503	滋賀県	甲賀	79.9
2504	滋賀県	東近江	100.9
2505	滋賀県	湖東	86.7
2506	滋賀県	湖北	103.9
2507	滋賀県	湖西	112.4
2601	京都府	丹後	86.4
2602	京都府	中丹	103.5
2603	京都府	南丹	89.3
2604	京都府	京都・乙訓	158.7
2605	京都府	山城北	100.8
2606	京都府	山城南	89.3
2701	大阪府	豊能	131.4
2702	大阪府	三島	116.9
2703	大阪府	北河内	107.2
2704	大阪府	中河内	117.8
2705	大阪府	南河内	113.7
2706	大阪府	堺市	101.3
2707	大阪府	泉州	117.9
2708	大阪府	大阪市	146.7

※上位33.3%の閾値を111.71と設定している。

外来医師偏在指標（令和8年4月版）

（二次医療圏別）

 上位33.3%


医療圏コード	都道府県	二次医療圏	外来医師偏在指標
2801	兵庫県	神戸	153.6
2804	兵庫県	東播磨	99.1
2805	兵庫県	北播磨	95.6
2808	兵庫県	但馬	108.4
2809	兵庫県	丹波	104.2
2810	兵庫県	淡路	129.5
2811	兵庫県	阪神	135.3
2812	兵庫県	播磨姫路	107.2
2901	奈良県	奈良	150.9
2902	奈良県	東和	119.5
2903	奈良県	西和	119.9
2904	奈良県	中和	107.9
2905	奈良県	南和	138.7
3001	和歌山県	和歌山	157.0
3002	和歌山県	那賀	125.9
3003	和歌山県	橋本	118.3
3004	和歌山県	有田	133.1
3005	和歌山県	御坊	150.0
3006	和歌山県	田辺	116.3
3007	和歌山県	新宮	99.9
3101	鳥取県	東部	104.3
3102	鳥取県	中部	112.2
3103	鳥取県	西部	128.4
3201	島根県	松江	131.9
3202	島根県	雲南	83.0
3203	島根県	出雲	127.6
3204	島根県	大田	105.1
3205	島根県	浜田	125.6
3206	島根県	益田	97.3
3207	島根県	隠岐	118.7
3301	岡山県	県南東部	142.8
3302	岡山県	県南西部	113.2
3303	岡山県	高梁・新見	118.5
3304	岡山県	真庭	100.8
3305	岡山県	津山・英田	105.6

医療圏コード	都道府県	二次医療圏	外来医師偏在指標
3401	広島県	広島	146.3
3402	広島県	広島西	122.6
3403	広島県	呉	135.5
3404	広島県	広島中央	96.6
3405	広島県	尾三	107.9
3406	広島県	福山・府中	102.2
3407	広島県	備北	110.0
3501	山口県	岩国	109.9
3502	山口県	柳井	86.7
3503	山口県	周南	96.0
3504	山口県	山口・防府	117.9
3505	山口県	宇部・小野田	115.0
3506	山口県	下関	116.8
3507	山口県	長門	124.0
3508	山口県	萩	108.2
3601	徳島県	東部	141.0
3603	徳島県	南部	103.4
3605	徳島県	西部	123.6
3702	香川県	小豆	79.0
3706	香川県	東部	138.9
3707	香川県	西部	118.7
3801	愛媛県	宇摩	98.4
3802	愛媛県	新居浜・西条	101.3
3803	愛媛県	今治	109.1
3804	愛媛県	松山	134.7
3805	愛媛県	八幡浜・大洲	119.7
3806	愛媛県	宇和島	114.0
3901	高知県	安芸	127.2
3902	高知県	中央	112.6
3903	高知県	高幡	139.8
3904	高知県	幡多	93.8

※上位33.3%の閾値を111.71と設定している。

外来医師偏在指標（令和8年4月版）

（二次医療圏別）

 上位33.3%

医療圏コード	都道府県	二次医療圏	外来医師偏在指標
4001	福岡県	福岡・糸島	150.4
4002	福岡県	粕屋	105.8
4003	福岡県	宗像	104.7
4004	福岡県	筑紫	101.5
4005	福岡県	朝倉	135.1
4006	福岡県	久留米	134.4
4007	福岡県	八女・筑後	118.4
4008	福岡県	有明	129.9
4009	福岡県	飯塚	102.2
4010	福岡県	直方・鞍手	129.1
4011	福岡県	田川	96.3
4012	福岡県	北九州	124.2
4013	福岡県	京築	82.6
4101	佐賀県	中部	140.9
4102	佐賀県	東部	147.7
4103	佐賀県	北部	100.5
4104	佐賀県	西部	98.0
4105	佐賀県	南部	114.9
4201	長崎県	長崎	161.9
4202	長崎県	佐世保県北	105.4
4203	長崎県	県央	131.8
4204	長崎県	県南	99.9
4206	長崎県	五島	109.3
4207	長崎県	上五島	65.6
4208	長崎県	壱岐	127.0
4209	長崎県	対馬	140.1
4302	熊本県	宇城	103.7
4303	熊本県	有明	106.5
4304	熊本県	鹿本	97.2
4305	熊本県	菊池	102.8
4306	熊本県	阿蘇	111.8
4308	熊本県	八代	104.6
4309	熊本県	芦北	121.6
4310	熊本県	球磨	108.6
4311	熊本県	天草	113.1
4312	熊本県	熊本・上益城	97.9

医療圏コード	都道府県	二次医療圏	外来医師偏在指標
4401	大分県	東部	137.7
4403	大分県	中部	133.6
4405	大分県	南部	119.8
4406	大分県	豊肥	154.5
4408	大分県	西部	127.9
4409	大分県	北部	114.8
4501	宮崎県	宮崎東諸県	126.9
4502	宮崎県	都城北諸県	93.6
4503	宮崎県	延岡西臼杵	91.2
4504	宮崎県	日南串間	123.6
4505	宮崎県	西諸	105.3
4506	宮崎県	西都児湯	99.7
4507	宮崎県	日向入郷	84.2
4601	鹿児島県	鹿児島	138.0
4603	鹿児島県	南薩	132.6
4605	鹿児島県	川薩	131.4
4606	鹿児島県	出水	102.6
4607	鹿児島県	姶良・伊佐	106.2
4609	鹿児島県	曾於	97.9
4610	鹿児島県	肝属	87.7
4611	鹿児島県	熊毛	87.9
4612	鹿児島県	奄美	103.9
4701	沖縄県	北部	75.4
4702	沖縄県	中部	89.8
4703	沖縄県	南部	115.5
4704	沖縄県	宮古	79.8
4705	沖縄県	八重山	88.3

（外来医師偏在指標について）

外来医師偏在指標は、外来医師偏在対策の推進において活用されるものであるが、指標の算定に当たっては、一定の仮定が必要であり、また、入手できるデータの限界などにより指標の算定式に必ずしも全ての医師偏在の状況を表しうる要素を盛り込んでいるものではない。

このため、外来医師偏在指標の活用に当たっては、医師の絶対的な充足状況を示すものではなく、あくまでも相対的な偏在の状況を表すものであるという性質を十分に踏まえた上で、数値を絶対的な基準として取り扱うことや外来医師偏在指標のみに基づく機械的な運用を行うことの無いよう十分に留意する必要がある。

※上位33.3%の閾値を111.71と設定している。